

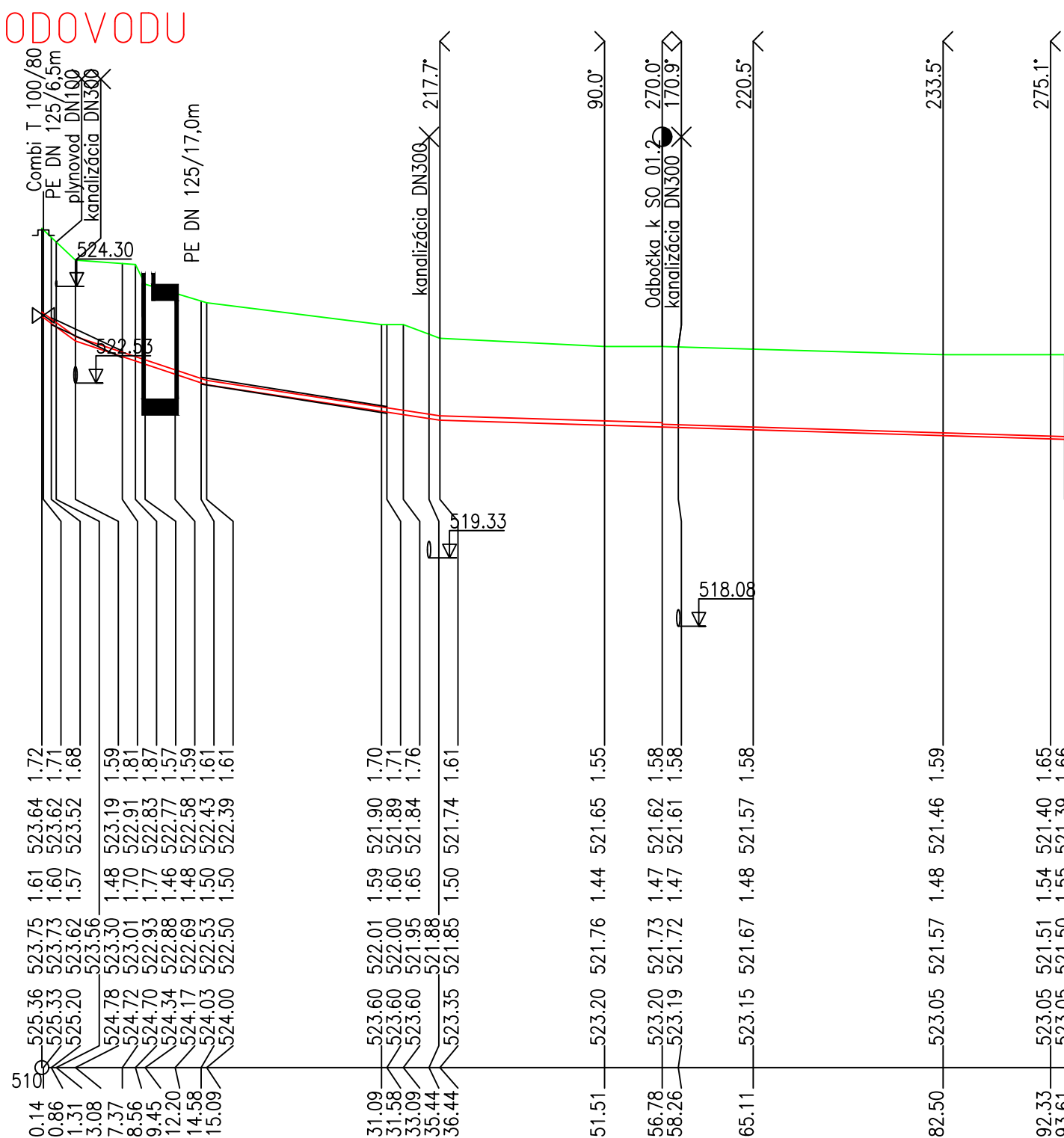
ÚZEMIE OBCE
 ČÍSLO PARCELNÉ
 POVRCH ÚZEMIA
 VZDIAL. OBJEKTŮ A VRCHOL. BODOV
 OZNAČENIE VRCHOLOVÝCH BODOV

LEVOČA									
zeleň	cesta	zeleň	parkovisko	chodník	zeleň				
0.14	9.31	26.99		15.07	5.27	8.33	17.39	9.83	1.28
zu	VŠ		lb1	lb2	Odb	lb3	lb4	lb5	ku

LEVOČA	
zeleň	
6.05	2.65
zu	lb1 ku

SO - 08 VODOVODNÁ PRÍPOJKA POZDĽŽNY PROFIL VODOVODU VETVA V1

MIERKA 1:500/100



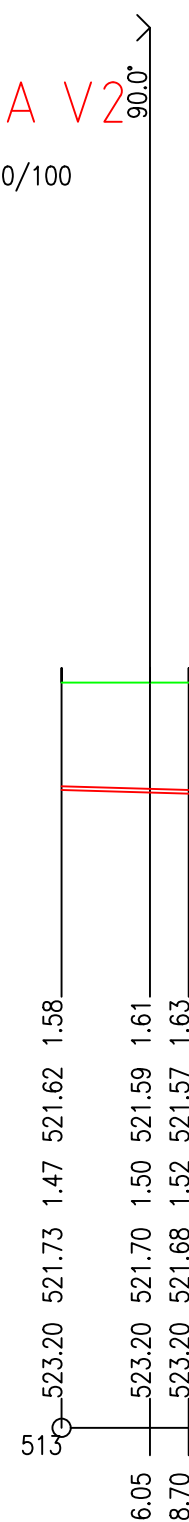
DN80-HDPE, PE100, SDR17-56.78	DN50-HDPE, PE100, SDR17-36.83
-146.3-3.08	-6.1-57.18
-66.6-12.01	
Pieskové lôžko 150 mm, obsyp 300 mm	
7.5-1.49	3.0-1.53
0.0410-0.4023	0.0805-0.7894

SÚBEH
 KÓTA UPRAVENÉHO TERÉNU
 KÓTA HRUBÝCH TERÉNNÝCH ÚPRAV
 HLBKA VÝKOPU
 KÓTA VÝKOPU
 HLBKA DNA POTRUBIA
 KÓTA DNA POTRUBIA
 KÓTA Pôvodného TERÉNU
 ZROVNÁVACIA ROVINA

STANIČENIE [km/m]
 DN/ID(PN)[mm]-MATERIÁL-DĽŽKA[m]
 SKLON[?]-DĽŽKA[m]
 ULOŽENIE POTRUBIA
 PRIETOK[l/s]-RÝCHLOSŤ[m/s]
 MER.STRÁTA[m/m]-[kPa/m]

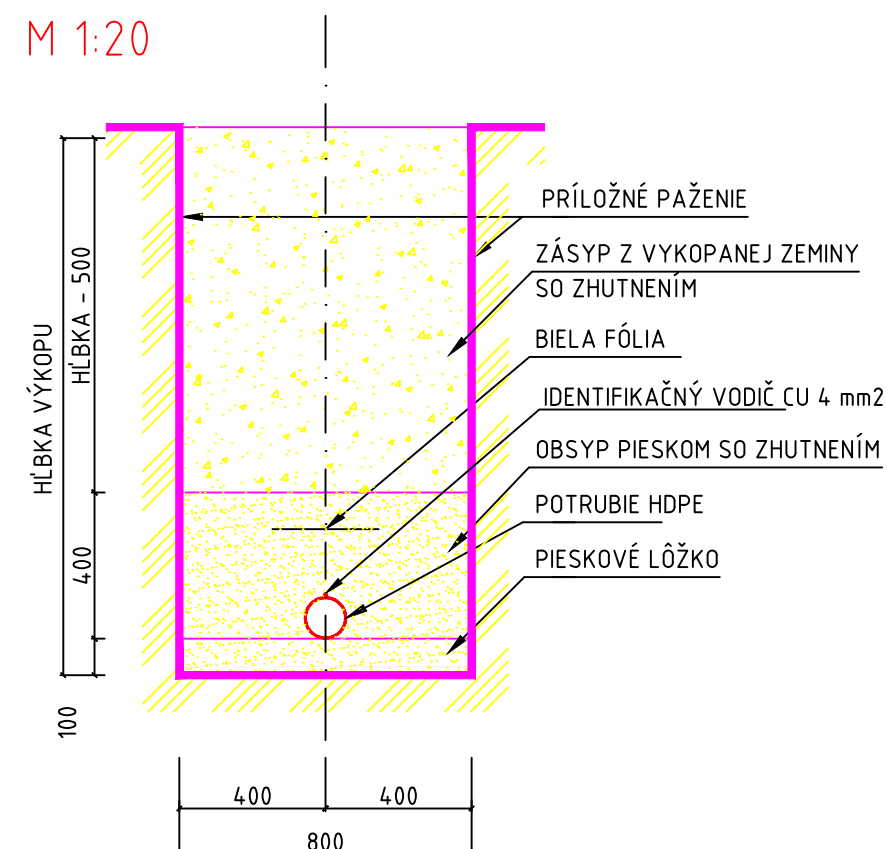
VETVA V2

MIERKA 1:500/100

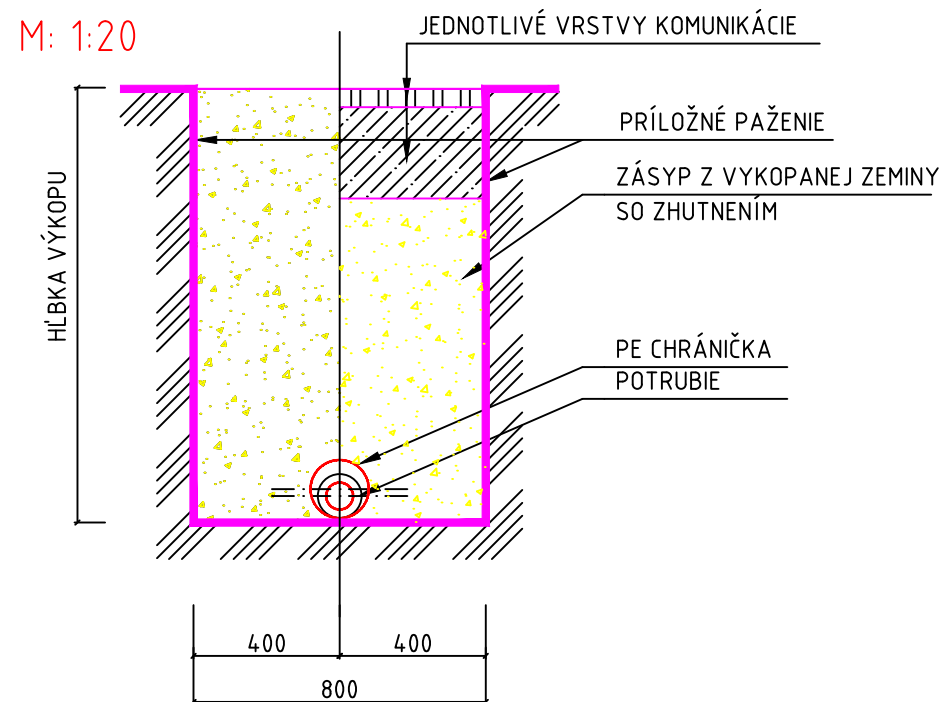


DN50-HDPE, PE100, SDR17-8.70
-5.7-8.70
Piesk.lôž.150 mm,obsyp 300 mm
3.0-1.53
0.0805-0.7894

ULOŽENIE V ZELENÍ M 1:20



ULOŽENIE V CHRÁNIČKE M: 1:20



Zodp.projektant: Ing.Milan BIZUB

INVESTOR: MESTO LEVOČA	FORMÁT: 2xA4	V 02
VYPRACOVAL: Ing.Milan BIZUB	DÁTUM: 10/2019	
STUPEŇ: PROJEKT PRE STAVEBNÉ POVOLENIE A REALIZÁCIU	MIERKA: 1:500/100	č. PARÉ
AKCIA: VÝSTAVBA DVOCH NÁJOMNÝCH BYTOVÝCH DOMOV V LEVOČÍ	MARMJ, s.r.o. KOLLÁROVA 19A 05801 POPRAD	
OBJEKT: SO 08 VODOVODNÁ PRÍPOJKA		
VÝKRES: POZDĽŽNY PROFIL VETVA PK, PRIEČNY REZ		